



DIPLOMADO VIRTUAL

Aplicación de la tecnología geoespacial en la gestión y planeación ambiental

25 | **21**
MAY | **SEP**

Sábados
7:00 a.m. - 1:00 p.m.

PROPÓSITO:

Capacitar en el uso de herramientas GIS para adquirir habilidades en el manejo de datos, procesamientos y análisis georreferenciados, que servirán de insumo en la toma de decisiones orientadas a la gestión y planificación del territorio.







DIRIGIDO A:

Docentes, estudiantes y profesionales en Ciencias Ambientales y temáticas en el saneamiento básico y salud pública. Ciencias sociales, derecho, arquitectura, urbanismo y ciencias de la tierra



Vigilada Mineducación

-  Modalidad virtual
-  Sábados 7:00 a.m.- 1:00 p.m.
-  ocebillos@esri.co
educacioncontinuada@lasalle.edu.co
-  +57 (601) 650-1550 ext: 3321

¡MATRICÚLATE YA!

Ingresando a
www.lasalle.edu.co

Más información: educacioncontinuada@lasalle.edu.co

DIRECCIÓN DE EXTENSIÓN Y VINCULACIÓN CON EL MEDIO
Facultad de Ingeniería